


Annexe IV : Limites forestières constatées



# PLAN DE SITUATION

1:1000

Commune de Courrendlin

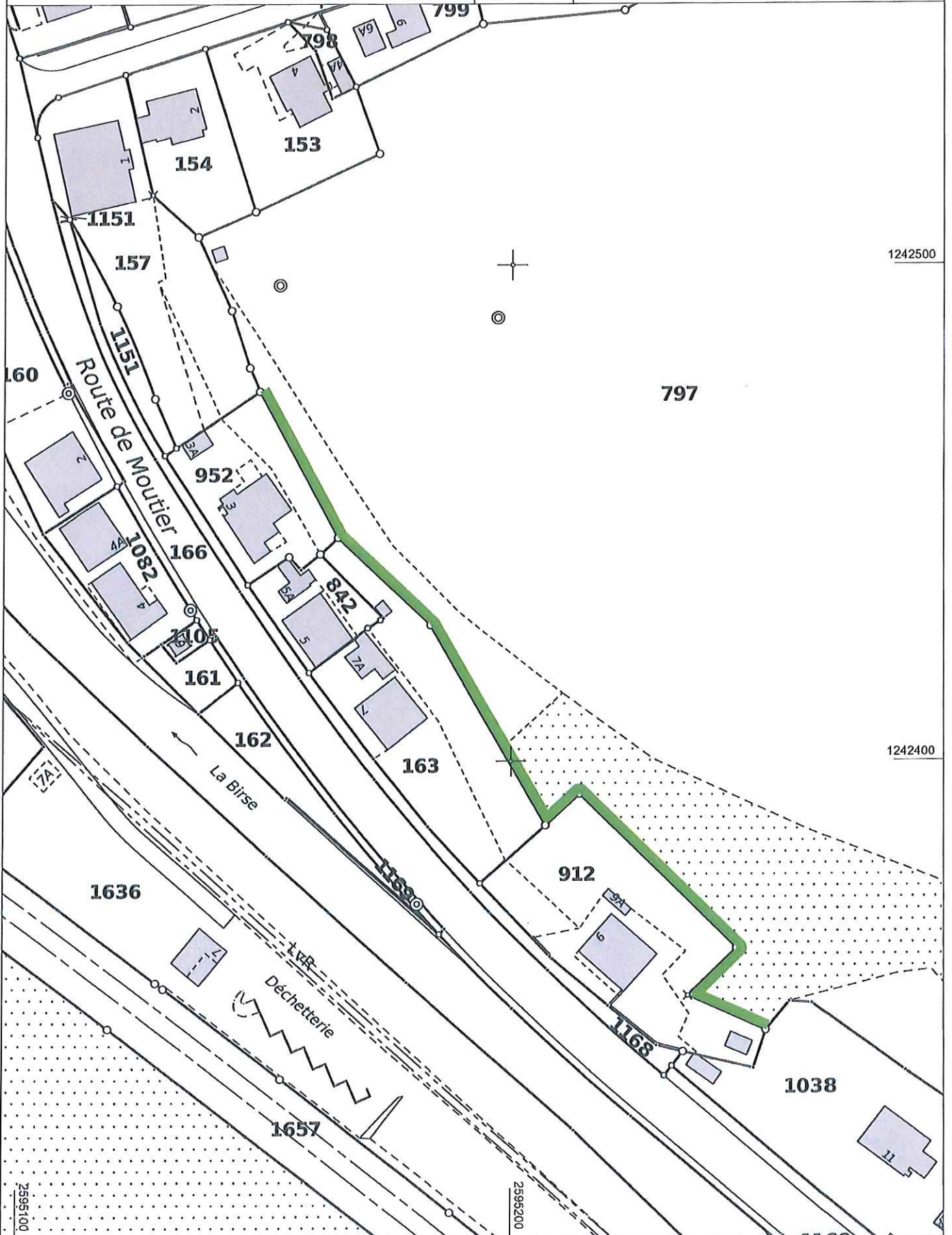
## Limite forestière constatée

Mensuration MO93  
Plan établi sur une base numérique



Courrendlin, le 23 mai 2012

Rolf Eschmann SA  
Bernard Studer, géomètre officiel  
2830 Courrendlin



# PLAN DE SITUATION

1:500

Commune de Courrendlin

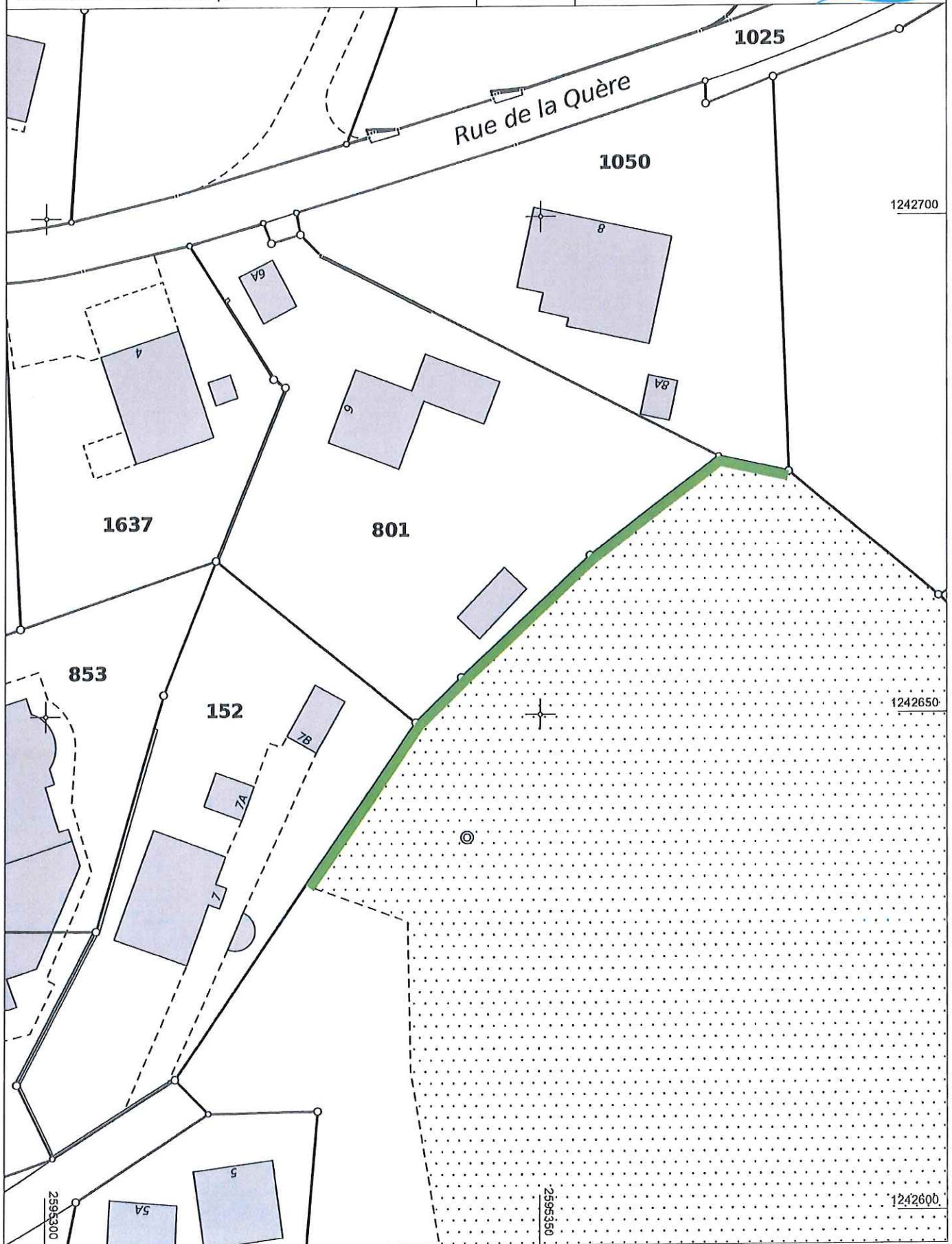
## Limite forestière constatée

Mensuration MO93  
Plan établi sur une base numérique



Courrendlin, le 23 mai 2012

Rolf Eschmann SA  
Bernard Studer, géomètre officiel  
2830 Courrendlin



# PLAN DE SITUATION

1:2000

Commune de Courrendlin

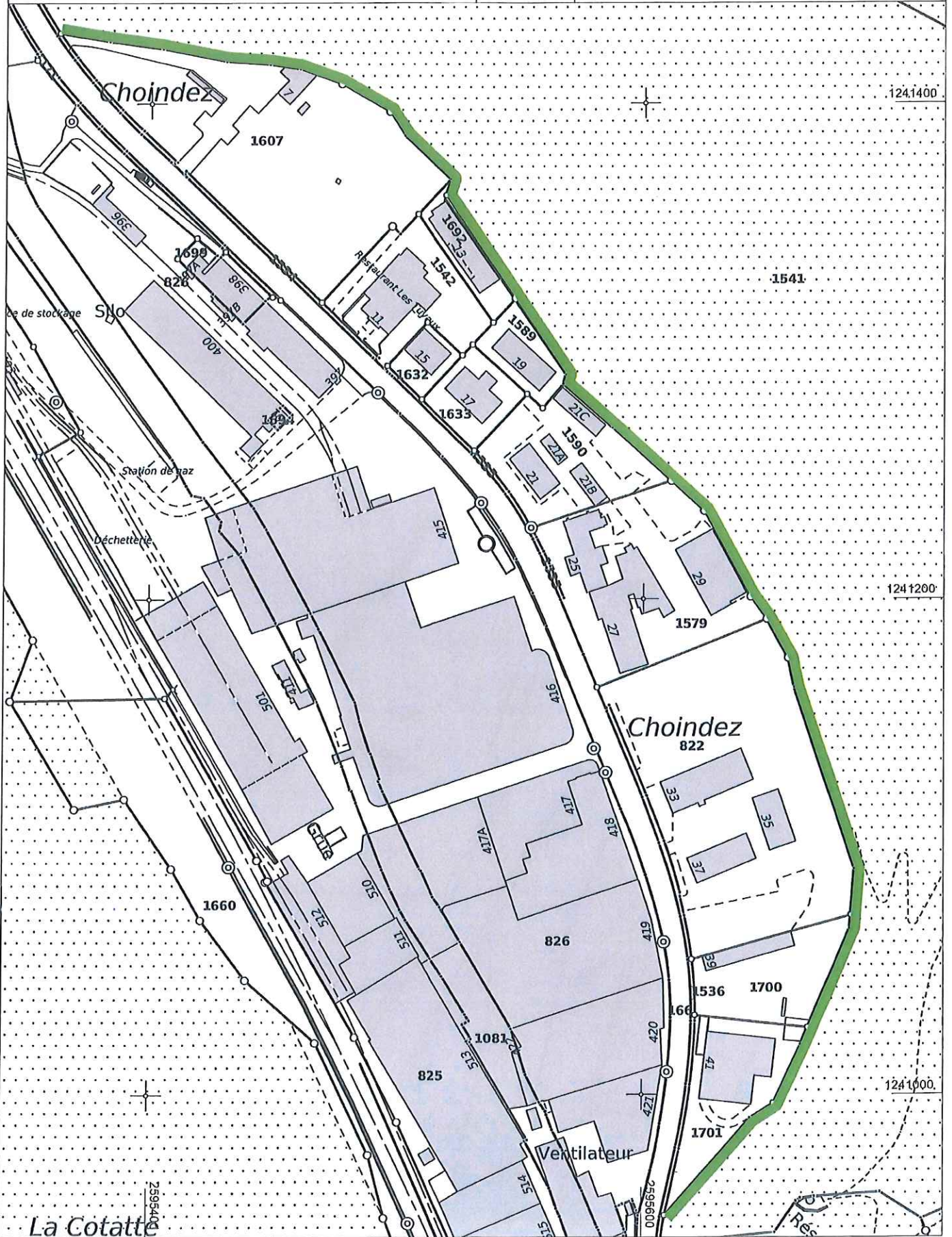
## Limite forestière constatée

Mensuration MO93  
Plan établi sur une base numérique



Courrendlin, le 23 mai 2012

Rolf Eschmann SA  
Bernard Studer, géomètre officiel  
2830 Courrendlin



**PLAN DE SITUATION**

**1:1000**

**Commune de Courrendlin**

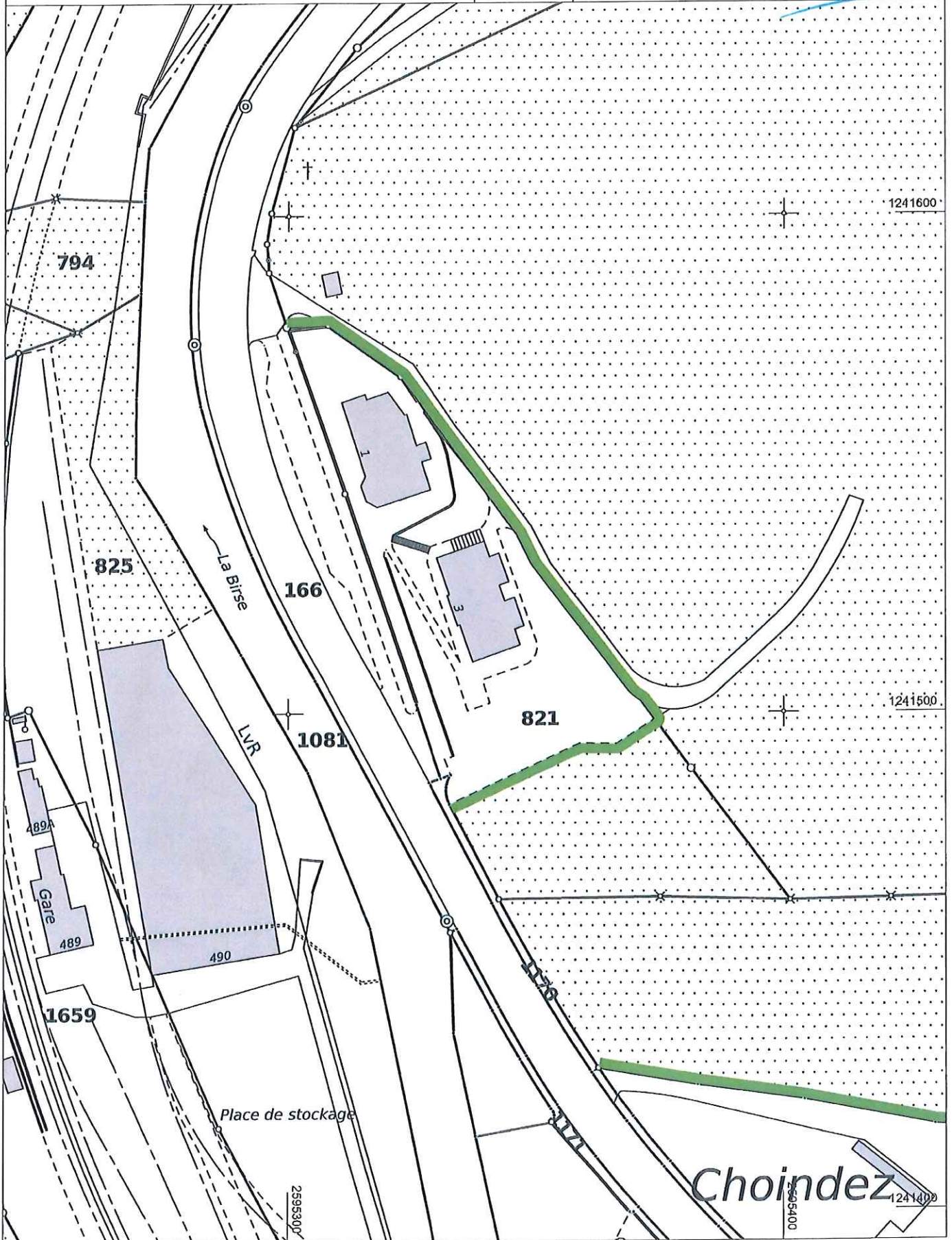
**Limite forestière constatée**

Mensuration MO93  
Plan établi sur une base numérique



Courrendlin, le 23 mai 2012

Rolf Eschmann SA  
Bernard Studer, géomètre officiel  
2830 Courrendlin



1:1000

