


Annexe IV : Limites forestières constatées



PLAN DE SITUATION

1:1000

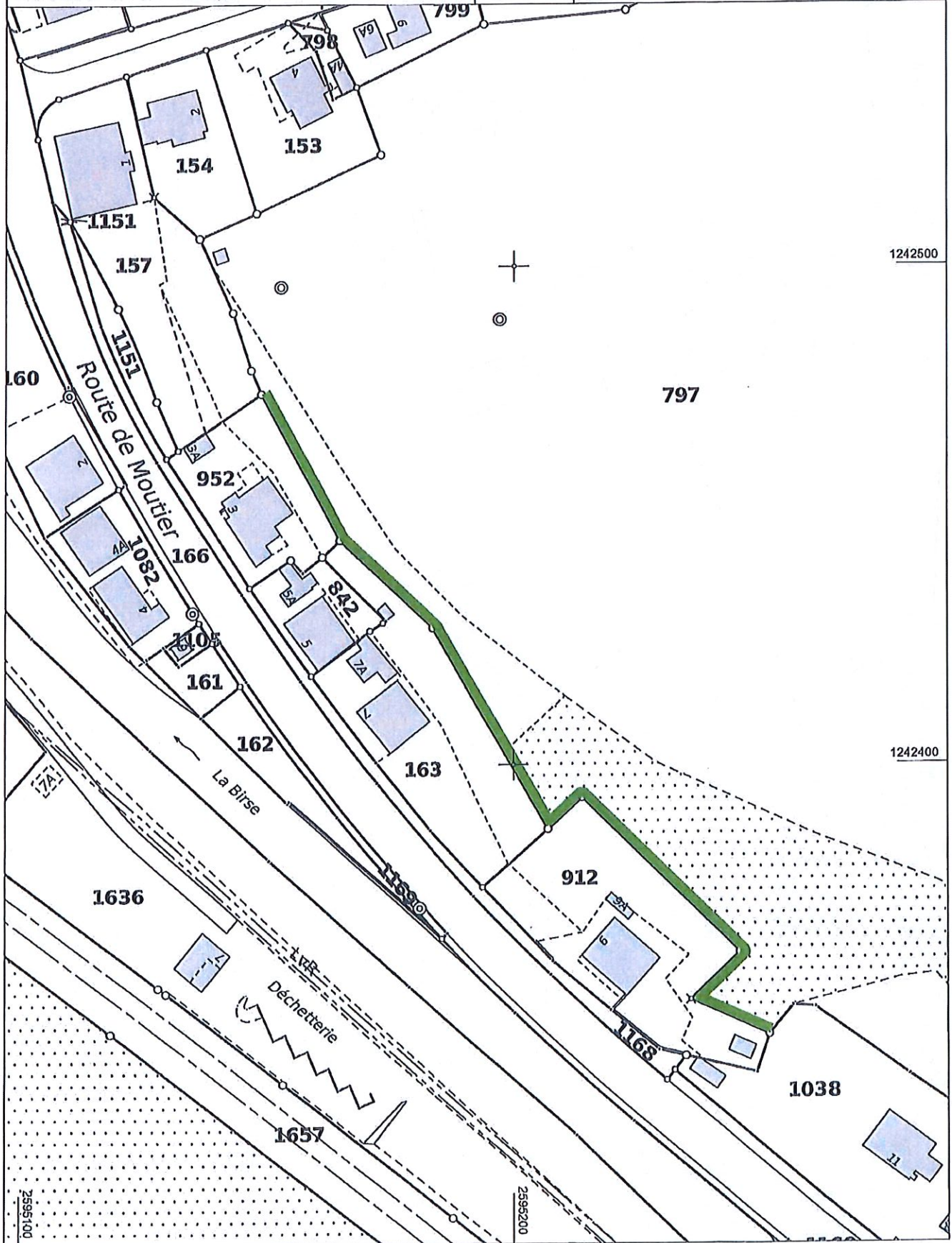
Commune de Courrendlin



Limite forestière constatée

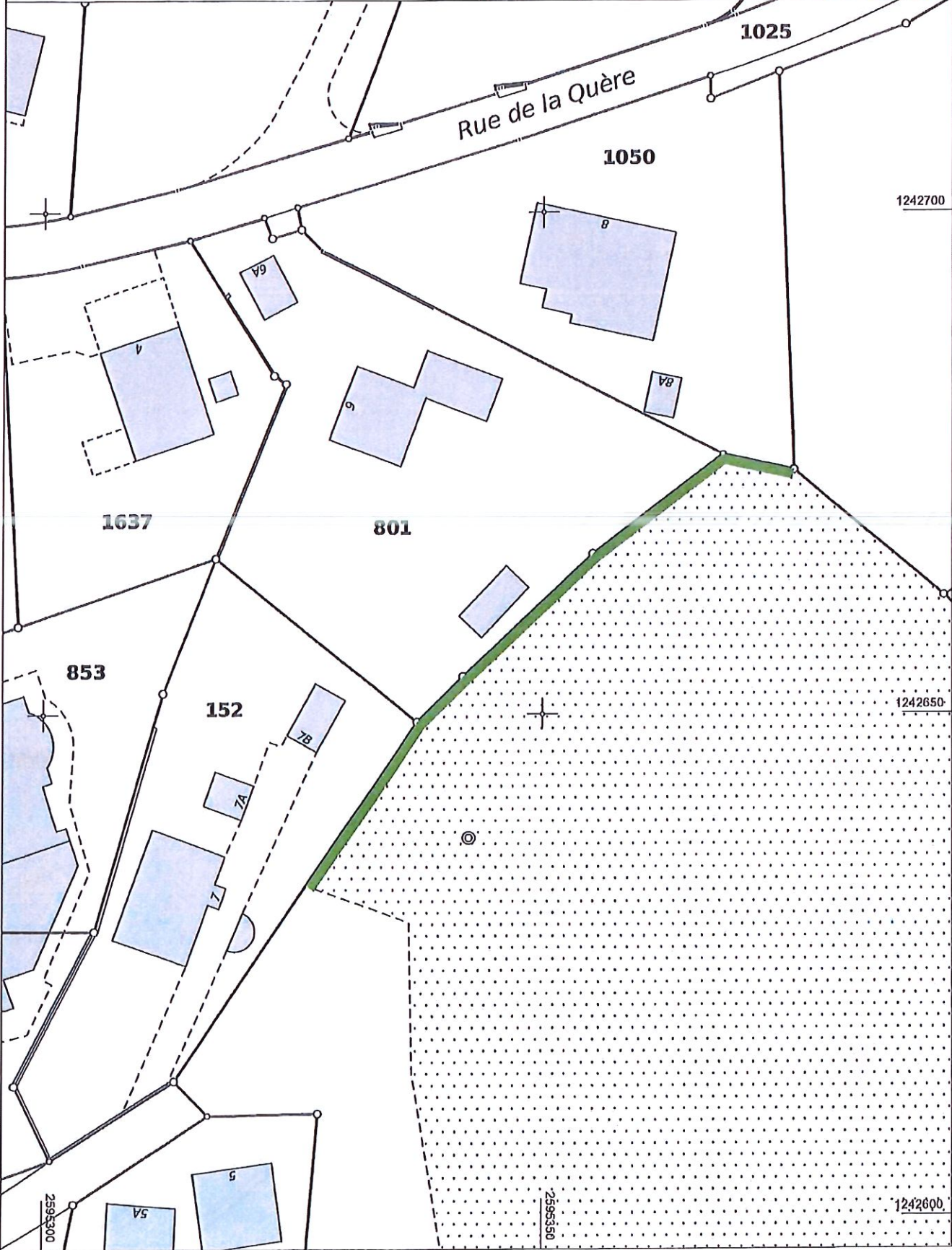
Mensuration MO93
Plan établi sur une base numérique



Courrendlin, le 23 mai 2012
Rolf Eschmann SA
Bernard Studer, géomètre officiel
2830 Courrendlin



PLAN DE SITUATION	1:500	Commune de Courrendlin
Limite forestière constatée Mensuration MO93 Plan établi sur une base numérique		Courrendlin, le 23 mai 2012 Rolf Eschmann SA Bernard Studer, géomètre officiel 2830 Courrendlin 



PLAN DE SITUATION

1:2000

Commune de Courrendlin

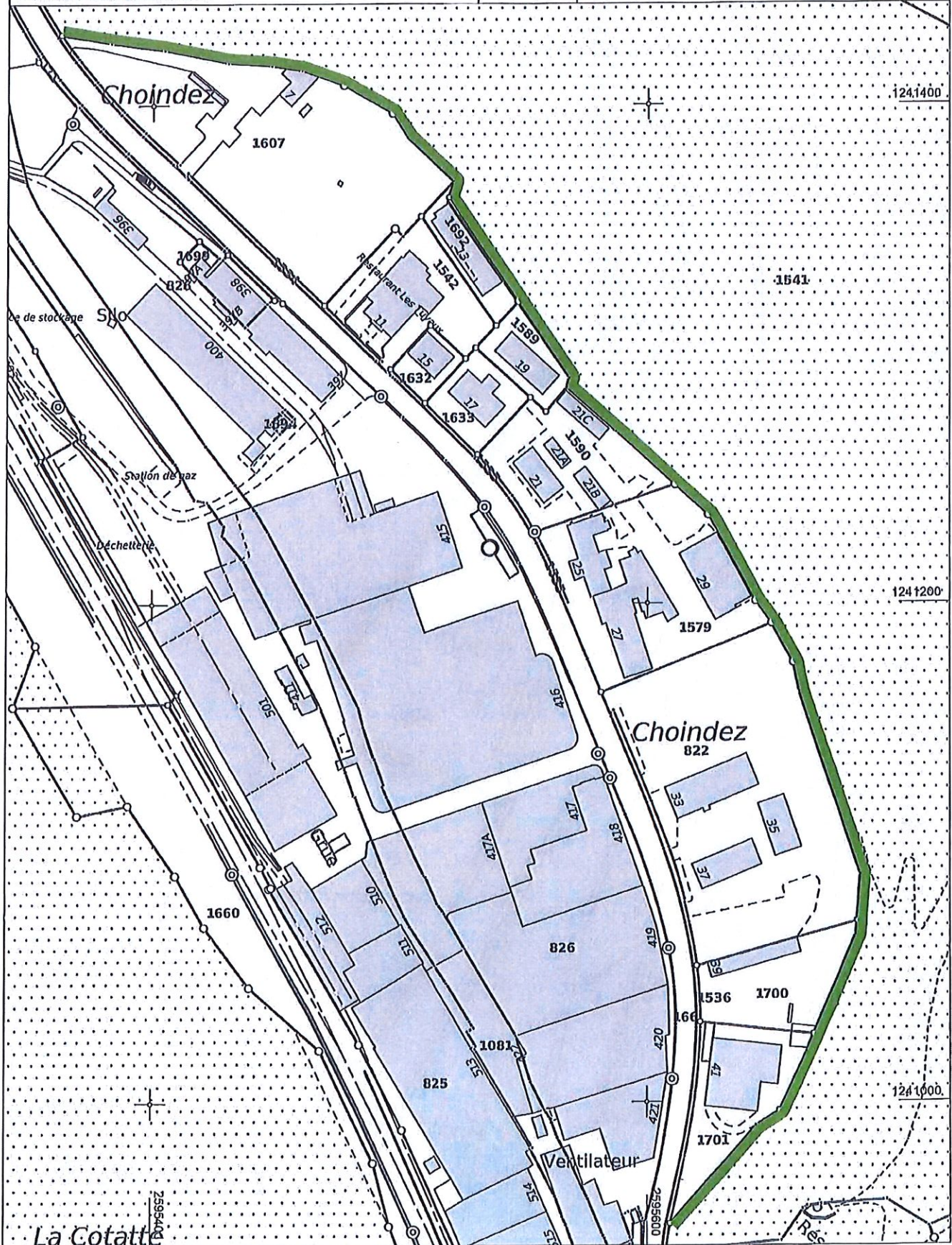
Limite forestière constatée



Mensuration MO93
Plan établi sur une base numérique

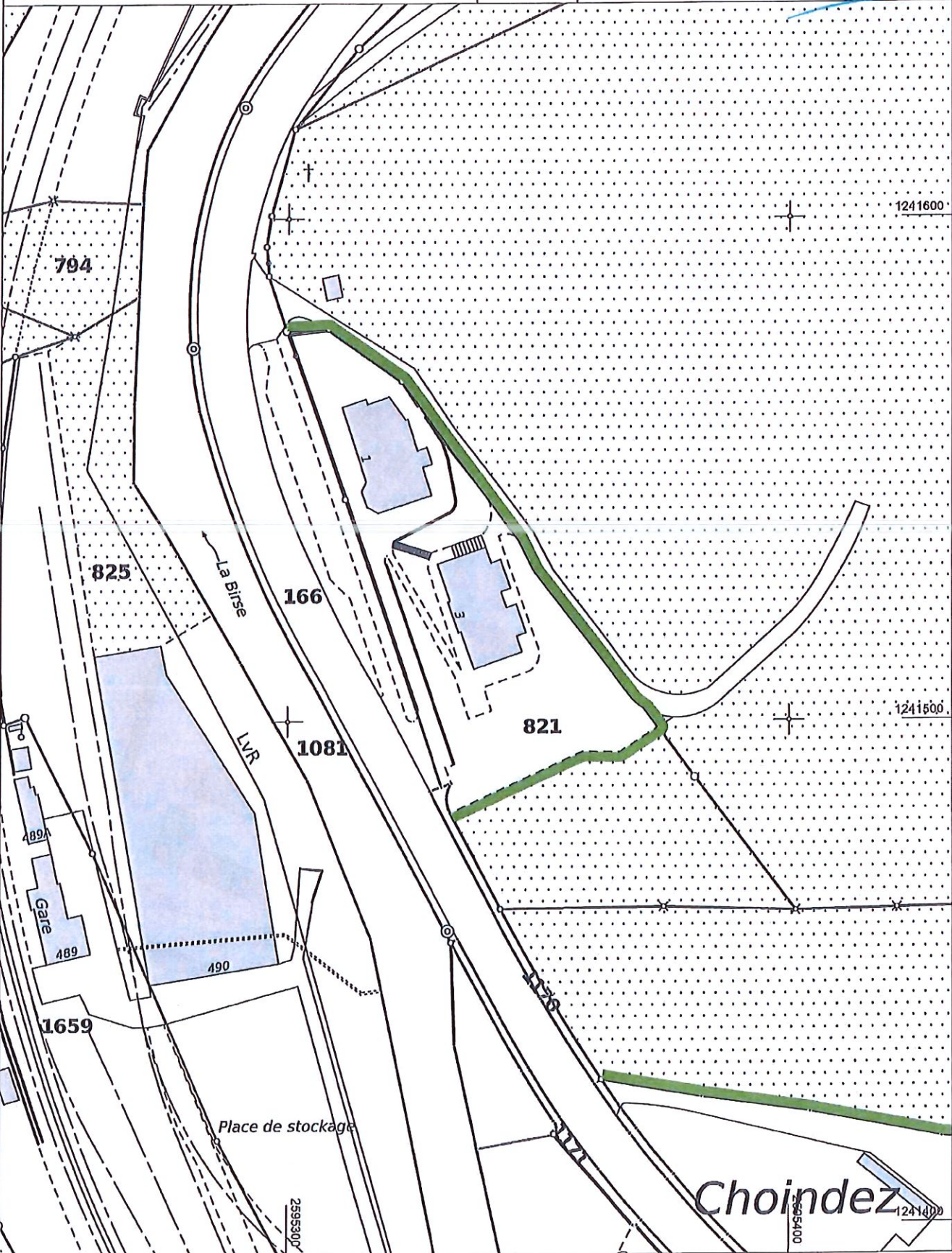


Courrendlin, le 23 mai 2012

Rolf Eschmann SA
Bernard Studer, géomètre officiel
2830 Courrendlin



PLAN DE SITUATION	1:1000	Commune de Courrendlin
Limite forestière constatée Mensuration MO93 Plan établi sur une base numérique		Courrendlin, le 23 mai 2012 Rolf Eschmann SA Bernard Studer, géomètre officiel 2830 Courrendlin 



1:1000

